

AIRISTO-VELKUAN KALATALOUSALUE

TOIMINTAKERTOMUS

VUODELTA 2025



Sisällysluettelo

1 Kalatalousalueen yleiskuvaus ja tehtävät.....	5
2 Kalatalousalueen käyttö- ja hoitosuunnitelma.....	5
3 Kalatalousalueen toiminta vuonna 2025.....	5
3.1 Hallinto ja toimihenkilöt.....	5
3.2 Talous 31.12.2025 (31.12.2024).....	6
3.3 Kokoukset.....	6
3.4 Annetut lausunnot.....	7
3.5 Kalastuslupien myynti 2025 (2024).....	7
3.5.1 Airiston yhtenäislupa-alue.....	7
3.5.2 Velkuan Pohjakylän yhtenäiskalastuslupa-alue.....	7
3.5.3 Siianonginnan yhtenäislupa-alue.....	8
3.6 Kalatalousalueen toiminta-avustus 2025 (2024).....	8
3.7 Kalatalouden edistämismäärärahat 2025.....	8
3.8 Omistajakorvausten jako 2025 (2024).....	9
3.9 Kalatalousalueen suorittamat istutukset 2025.....	10
3.10 Kalatalousalueen toimesta tehty kalastuksenvallonta.....	10
3.11 Toimitsijatehtävät.....	11
3.12 Muita tapahtumia ja tilaisuuksia, joissa Airisto-Velkuan kalatalousalue oli mukana.....	11
4 Merimetsotilanne.....	13
4.1 Poikkeuslupa.....	13
4.2 Merimetsopesinnät kalatalousalueen vesillä vuonna 2025 (2024).....	15
5 Hyljetilanne.....	16
6 Tiedotus.....	17

1 Kalatalousalueen yleiskuvaus ja tehtävät

Airiston kalastusalue ja Velkuan kalastusalue perustettiin vuonna 1989. Kalastusalueet yhdistyivät 27.8.2008 Airiston-Velkuan kalastusalueeksi. Uuden kalastuslain (379/2015) siirtymäkauden jälkeen 4.2.2019 perustettiin Airisto-Velkuan kalatalousalue.

Airisto-Velkuan kalatalousalueen vesipinta-ala on 51 435 hehtaaria (Kalatalousalueiden sähköiset palvelut – Kalpa 12/2025) ja se sijaitsee Saaristomeren sisä- ja välisaaristossa. Kalatalousalueella on 2 119 vesialueomistusyksikköä joista 665 kpl / 32 904 ha on osakaskuntia ja 1 454 kpl / 18 531 ha yksityisiä vesialueita. Yksi kiinteistö voi muodostua useista eri vesipalstoista. 89 % vesialueiden omistusyksiköistä on pinta-alaltaan alle 50 hehtaarin kokoisia. Yli 500 hehtaarin kokoisia omistusyksiköitä on ainoastaan 8 kappaletta. Kalatalousalueen kartta löytyy toimintakertomuksen kansilehdeltä.

Kalastuslain 24 § mukaan kalatalousalueen tehtävät ovat:

- 1) kalavarojen kestävä käytön ja hoidon suunnittelu;
- 2) käyttö- ja hoitosuunnitelmaehdotuksen laadinta, hyväksytyt suunnitelman toimeenpano ja sen vaikutusten seuranta;
- 3) kalavarojen käyttöön ja hoitoon liittyvä tiedotus;
- 4) kalastuksenvalvonnan järjestäminen;
- 5) kalastuksen sekä kalakantojen hoitotoimenpiteiden seurantatietojen kerääminen;
- 6) kalastuksen yhtenäislupa-alueiden muodostamisen edistäminen vapaa-ajan ja kaupallisen kalastuksen tarpeisiin;
- 7) vesialueen omistajien kalatalousalueelle siirtämät tehtävät;
- 8) viehekalastuksesta kertyneiden korvausvarojen jako vesialueen omistajille;
- 9) muut elinkeino-, liikenne- ja ympäristökeskuksen tulosohjaukseen sekä tähän lakiin perustuvat tehtävät.

2 Kalatalousalueen käyttö- ja hoitosuunnitelma

Kalatalousalue laati vuonna 2021 ehdotuksen alueensa kalavarojen käyttö- ja hoitosuunnitelmaksi (KL 36 §). Kalastuslain mukaan suunnitelmalla turvataan alueen kalavarojen kestävä ja monipuolinen tuotto ja käyttö sekä biologinen monimuotoisuus, ja edistetään vapaa-ajan sekä kaupallisen kalastuksen edellytyksiä.

Airisto-Velkuan kalatalousalueen yleiskokous hyväksyi ehdotuksen käyttö- ja hoitosuunnitelmaksi. 24.11.2021.

Alueellinen kalatalouden yhteistyöryhmä käsitteli suunnitelman 1.3.2022, ja Varsinais-Suomen ELY-keskus hyväksyi sen 5.9.2022. Airisto-Velkuan kalatalousalueen käyttö- ja hoitosuunnitelma sai lainvoiman 3.11.2022. suunnitelma on luettavissa kalatalousalueen verkkosivuilla osoitteessa www.airistovelkua.fi.

3 Kalatalousalueen toiminta vuonna 2025

3.1 Hallinto ja toimihenkilöt

Vuonna 2025 kalatalousalueen hallitukseen kuuluivat: Olavi Sahlstén (puheenjohtaja), Teijo Lindström (varapuheenjohtaja), Janne Aaltonen, Ari Koisaari, Sami Laakso, Heikki Raumanen, Heikki Saarinen, Mika Sälve ja Taito Ylhäinen.

Toiminnanjohtajan tehtäviin on palkattu Timo Saarinen. Toiminnanjohtajan työtehtäviin

kuuluvat kalatalousalueen toiminnan kehittäminen, tiedotus, lausuntojen valmistelu, maksuliikenne, hanketoiminta sekä kalastuksenvalvonta ja kalastuksenvalvonnan organisointi. Vuodesta 2018 alkaen toiminnanjohtajan tehtäviin on kuulunut myös harmaaahylkeiden metsästys.

Toiminnanjohtajan tehtävänä on erityisesti antaa hallituksen jäsenille tiedot, jotka ovat tarpeen hallituksen tehtävien hoitamiseksi.

Kalatalousalueen hallituksen tehtävät ovat kalatalousalueen sääntöjen mukaan:

- 1) yleiskokouksessa käsiteltävien asioiden valmistelua ja päätösten täytäntöönpano;
- 2) käyttö- ja hoitosuunnitelmaan kuuluvien tehtävien toimeenpano ja raportointi suunnitelman tavoitteiden toteuttamisesta;
- 3) päätösten tiedoksianto;
- 4) kalastuksenvalvontaan liittyvien tehtävien hoidon järjestäminen; sekä
- 5) toiminnanjohtajan nimittäminen ja erottaminen;
- 6) on valtuutettu jättämään vesi- ja kalatalouteen sekä ympäristöön vaikuttavissa hankkeissa lausuntoja, muistutuksia ja valituksia;
- 7) käyttö- ja hoitosuunnitelman tavoitteita edistävien hankkeiden käynnistäminen;
- 8) hoitaa muut kalatalousalueen yleiskokouksen määräämät tehtävät.
- 9) hallitus voi siirtää tässä pykälässä mainittuja tehtäviä, lukuun ottamatta kohtaa 5) toiminnanjohtajalle.

Kirjanpitäjän tehtäviä on hoitanut Raija Suominen / tilitoimisto Uotila & Laine. Tilintarkastajana toimi HT Samuli Hakala ja varatilintarkastajana on ollut nimettynä HT Pekka Haavisto. Molemmat tilintarkastustoimisto BDO OY:stä.

3.2 Talous 31.12.2025 (31.12.2024)

Vuoden 2025 tulos oli **+5 724,60 €** (-876,49 €) ja omaa pääomaa oli **129 965,12 €** (125 910,74 €).

3.3 Kokoukset

Kalatalousalueen yleiskokous pidettiin 27.11.2025 Kultaranta Resortin seminaarisalissa Naantalissa. Kokouksessa oli läsnä yhteensä 26 henkilöä. Puheenjohtajana toimi Länsi-Suomen kalatalouskeskuksen toiminnanjohtaja Anu Niinikorpi. Hallitus kokoontui neljästi vuoden aikana. Yleiskokouksen pöytäkirja liitteineen <https://airistovelkua.fi/2025-yleiskokous/>



Anu Niinikorpi jakoi kokouksen aluksi Kalatalouden Keskusliiton myöntämät kunniakirjat ja ansiomerkit seuraaville: Kultainen ansiomerkki ja kunniakirja: Teijo Lindström, Heikki Saarinen ja Olavi Sahlstén. Hopeinen ansiomerkki ja ansiokirja: Mika Sälve ja Esa Tähti.



Esa Tähti, Olavi Sahlstén, Mika Sälve



Heikki Saarinen 02.01.2026



Teijo Lindström 15.03.2026

Kokouksesitelmän piti Saaristomeren Taimen ry:n puheenjohtaja Pekka Saukkonen kertoen 18.08.2025 perustetun yhdistyksen toiminnasta ja tavoitteista sekä meritaimentilanteesta Saaristomerellä. Yhdistyksen verkkosivut www.meritaimen.fi.

3.4 Annetut lausunnot

3.3.2025 Lausunto Kalastuslain 72 §:n mukainen poikkeuslupahakemus isorysäkalastukseen

1.10.2025 Muistutus ESAVI/31410/2024 Vesialueen ruoppaaminen Palvan ja Velkuanmaan lossiväylillä sekä ruoppausmassojen läjittäminen mereen, Naantali ja Parainen

15.10.2025 Lausunto Kalastuslain 72 §:n mukainen poikkeuslupahakemus isorysäkalastukseen

3.5 Kalastuslupien myynti 2025 (2024)

3.5.1 Airiston yhtenäislupa-alue

https://www.kalakortti.com/luvan_tilaus/Maps/101/Airiston_yhtenaislupa_alue%201_2014.pdf ulottuu Etelä-Airiston Kirveskarilta Naantalın Raumakarille asti. Lupamyynnistä vastasi Kalakortti.com. Airiston yhtenäislupamyynti oli yhteensä **270 €** (230 €).

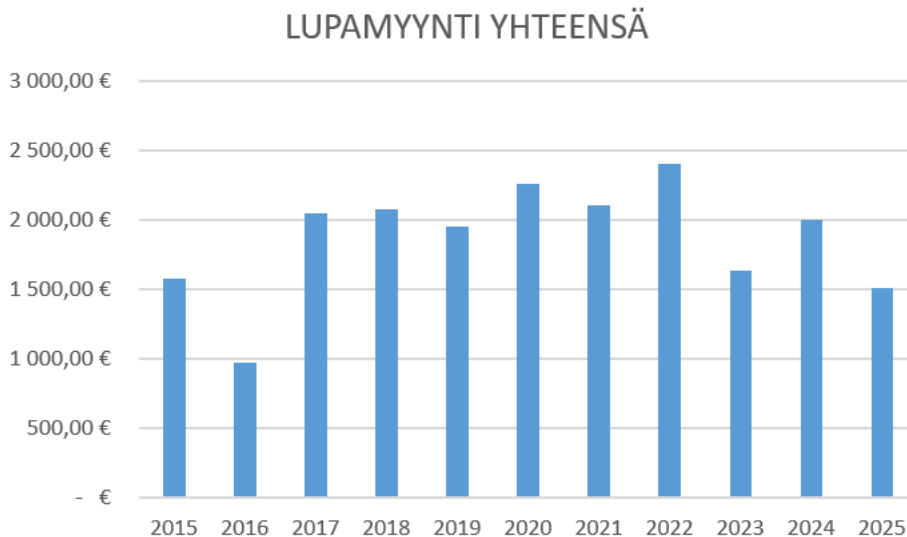
3.5.2 Velkuan Pohjakylän yhtenäiskalastuslupa-alue

<https://airistovelkua.fi/pohjakylan-yhtenaislupa/> lupamyynti kalatalousalueen toimesta oli **120 €** (150 €).

3.5.3 Siianonginnan yhtenäislupa-alue

Naantalın kaupungin omistamat vesialueet sekä Turun Saaronniemen, Vepsän, Maisaaren ja Pähkinäisten virkistyskalastusalueet sekä yksityiset Iso-Mustiletto ja Särkän saari muodostettiin vuonna 2017 Airisto-Velkuan siian onginnan yhtenäislupa-alueeksi. Lupamyynä vuonna 2025 oli yhteensä **1 116 €** (1 620 €).

https://karttapalvelu.lounaistieto.fi/?lang=fi&zoomLevel=8&coord=221317.190856288_6711944.166259692&mapLayers=327+100+default,1222+100+&uuid=8f8ccafd-401c-47c1-85fb-a4d16bbd6912&showMarker=true



3.6 Kalatalousalueen toiminta-avustus 2025 (2024)

Varsinais-Suomen elinkeino-, liikenne- ja ympäristökeskus myönsi kalatalousaluetoiminnan kustannuksiin määrärahaa **13 266 €** (12 997 €).

3.7 Kalatalouden edistämismäärärahat 2025

Varsinais-Suomen elinkeino-, liikenne- ja ympäristökeskus myönsi kalatalousalueelle avustusta kalatalouden alueelliseen edistämiseen:

- **Kalastuksenvalvonnan kehittäminen 4 000 €.** Tavoitteena on kohdata kentällä mahdollisimman monta kalastajaa ja tarkistaa kalastonhoitomaksujen tilanne. Venekierroksilla tarkistetaan seisovien pyydysten merkinnät. Tiedottaa erityisesti a) kalastonhoitomaksuvelvollisuuden ikärajamuutoksesta, b) kalojen lopetuksesta sekä c) vapaa-ajan kalastajien saalisilmoituksista. Kaikkia kalastajaryhmiä muistutetaan myös kuhan alamtasta, rasvaeväleikatun meritaimenen alamtasta sekä uhanalaisten ja taantuneiden kalalajien suojeluarvoista. Toimenpiteet: Kalatalousalueella on kuusi kalastuksenvalvojaa, jotka liikkuvat rantakalastuspaikoissa ja venekierroksilla alueen eri puolilla resurssien mukaisesti. Valvojat pitävät yhteyttä toisiinsa WhatsApp -sovelluksella.
- **Rantakalastuspaikkojen kehittäminen 3 000 €.** Tavoitteena on selvittää Airisto-Velkuan kalatalousalueen käytössä olevien rantakalastuspaikkojen sijainti, kunto ja kehittämistarpeet. Toimenpiteet: a) Tiedossa olevien "yleisten" rantakalastuspaikkojen kartoitus. Sijainti, siisteys, rantaviivan pituus, kalastuspaikan

ongelmakohdat esim. maaperä, kaltevuus, ruovikko, puut ja pensaat, pysäköintimahdollisuudet, jätehuolto. b) Onkilaiturisuunnitelma. Paikat, luvat, kustannukset, rahoitus, ylläpito, pysäköinti, jätehuolto, yhteydenotot kuntiin, joiden alueilta löydetään potentiaalisia kohteita onkilaitureiden hankkimiseksi. Avustettavan hankkeen toteutusaika on 28.01.2025 - 31.12.2026.

- **Siianonginnan yhtenäislupa-alueen laajentaminen 3 000 €.** Tavoitteena on vuonna 2017 perustetun siianonginnan yhtenäislupa-alueen laajentaminen. Toimenpiteet: a) Lupamyymä Kalakortti.com toimittaa Airisto-Velkuan kalatalousalueelle luvan lunastaneiden yhteystiedot. b) Näille lähetetään sähköpostikysely mahdollisista siikapaikoista, joiden saaminen yhtenäislupan piiriin olisi toivottavaa. c) Selvitetään tarkoitukseen soveltuvimpien vesi- ja rantaalueiden omistajat. d) Ollaan omistajiin yhteydessä ja tiedustellaan kiinnostusta liittää vesialue osaksi yhtenäislupa-aluetta. e) Tehdään kirjallinen sopimus mikäli omistajien kanssa löytyy yhteisymmärrys. Avustettavan hankkeen toteutusaika on 28.01.2025 - 31.12.2026.

3.8 Omistajakorvausten jako 2025 (2024)

Korvaukset vesialueiden omistajille kalavesien maksullisten yleiskalastusoikeuksien hyödyntämisestä sekä kalastusopastointiin perustuvasta käytöstä vuodelta 2024 olivat yhteensä **63 403 €** (62 311 €).

Summa jaetaan kalatalousalueen kokonaispinta-alalla 52 600 ha, jolloin saadaan korvaussummaksi 1,20 euroa per vesihehtaari. Vesialueen pinta-alan tulee olla vähintään 41,67 ha tavoittaakseen jakorajan 50 euroa.

Kalastuslain (379/2015) 83 § 2 momentin mukaan, jos vesialueen omistajalle jaossa tuleva määrä olisi enintään 50 euroa, varoja ei jaeta omistajalle, vaan ne jäävät kalatalousalueelle käytettäväksi kalakantojen hoitoon.

Varat jaetaan vesialueen omistajille ilman hakemusmenettelyä. Vesialueen omistajan on korvausten maksamista varten ilmoitettava kalatalousalueelle seuraavat tiedot sekä niissä tapahtuneet muutokset:

1. osakaskunnan virallinen nimi tai jaetun vesialueen omistajan nimi;
2. osoite;
3. kiinteistötunnus; sekä
4. tilinumero.

Mikäli palautus ylittää 50 €, mutta palautukseen oikeutetun vesialueen omistus- tai tilitiedot eivät ole kalatalousalueen tiedossa, varat jäävät kalatalousalueen tilille tilittämättömiin varoihin. Kalastuslain 85 §:n mukaan korvaus ja sille maksettava korko vanhentuvat kolmen vuoden kuluessa sitä seuranneen vuoden alusta lukien, jona korvausta koskeva kalatalousalueen päätös on tehty. Vanhentunut korvaussaatava siirtyy kalatalousalueen haltuun käytettäväksi 82 §:n 1 momentin 1 kohdassa tarkoitettuihin kustannuksiin. Kalatalousalueen kokous suositti, että korvausten saajat eivät vaatisi maksujen palautusta itselleen, vaan jättäisivät nämä kalatalousalueelle yleishyödyllisesti tehtävien kalanpoikasistutusten, kalavesienhoidon, kalastuksenvalvonnan ja yleisen kalataloudellisen edunvalvonnan täydentämiseksi.

3.9 Kalatalousalueen suorittamat istutukset 2025

pvm	laji	ikä	määrä	pituus mm	paino g	istutuspaikka
16.04.	Meritaimen	2-v	450	206	82,00	Velkua-Teersalo
18.09	Vaellussiika	1-k	33 258	113	8,66	Taimo, Naantali



Vaellussiikaistutus Naantalın Taimonrantaan 18.9.2025

Kalatalousalueelle tehdyt istutukset yhteensä 2025 (2024)

(lähde: Kalastuksen sähköiset asiointipalvelut SÄHI)

laji	ikä	määrä
Kuha	1k	7 088 (27 903)
Vaellussiika	1k	160 926 (200 032)
Meritaimen	2v	12 020 (17 865)

3.10 Kalatalousalueen toimesta tehty kalastuksenvalvonta

Kalatalousalueen nimeämiä valvoja olivat Jan Lindström, Oskari Miettinen, Heikki Raumanen, Timo Saarinen, Henri Salonius, Ari Säteri ja Toni Viinikka.

Kalastuksenvalvonnan yhteenvetotaulukko 2025

Valvontaan osallistuneet valvojat (kpl)	6
Valvonnan henkilötyötunnit (kpl)	216
Tarkastetut verkot (kpl)	66
Tarkastetut rysät (kpl)	2
Tarkastetut katiskat (kpl)	13
Tarkastetut muut pyydykset (kpl)	
Tarkastetut vapakalastajat (kpl)	534
Tarkastetut kalastonhoitomaksut (kpl)	445
Annetut huomautukset (kpl)	23
Toimenpiteestä luopumiset (kpl)	
Takavarikoidut pyydykset (kpl)	1
Annetut näyttömääräykset (kpl)	5
Rikosilmoitukset (kpl)	31

19.03. Kalastuksenvalvojat kokoontuivat kertaus- ja infotilaisuuteen ELY:n kalastusmestari Paavo Suomisen johdolla.

14.10. Kalatalouden Keskusliitto järjesti kalastuksenvalvojen koulutustilaisuuden Raision ABC aseman kokoustiloissa. Kouluttajina KKL:n Rasmus Åkerblom, venepoliisi Petri Santavuori ja ELY:n Paavo Suominen.

3.11 Toimitsijatehtävät

Kalatalousalueen toiminnanjohtaja hoitaa Ajolan, Heinäisten, Kotkavuoren-, Tuomolan-, Röölän-, Suutarlan- sekä Kaltsaari, Taka-Paskalahti, Nuikko osakaskuntien toimitsijatehtäviä ja on valittu Kollin osakaskunnan puheenjohtajaksi.

3.12 Muita tapahtumia ja tilaisuuksia, joissa Airisto-Velkuan kalatalousalue oli mukana

- 02.01. Kalastajapalaveri: Palvan- ja Velkuanmaan lossiväylän ruoppauksesta ja louhinnasta syntyvien massojen meriläjityssuunnitelmat
- 07.01. Kalastuslaki 13§ palaveri Ville Turta
- 10.01. Palaveri Taivassalon kalastajat ja Varsinais-Suomen ELY: Palvan- ja Velkuanmaan lossiväylän ruoppauksesta ja louhinnasta syntyvien massojen meriläjityssuunnitelmat
- 13.01. Hannulan osakaskunta palaveri kalastuslain 13 § (Alueellinen lupa kaupallisen kalastuksen harjoittamiseen)
- 15.01. Alueellisen kalatalousalueristeilyn suunnittelukokous
- 21.01. Mynälahti osana Saaristomerityötä -seminaari
- 27.01. Lapilan osakaskunnan kokous

- 28.01. Valonia Teams -koulutus Kalavesienhoidon historia, toimijakenttä ja lainsäädäntö
- 30.01. Rysät kartalle -hankkeen esittely kaupallisille kalastajille
- 05.–06.02. Kaupallisten kalastajien koulutus- ja tiedotusristeily
- 10.02. Palaveri Rymättylän Kirkkolahdenrannan kunnostushanke, Rymättylä
- 11.02. Palaveri Rymättylän Kirkkolahdenrannan kunnostushanke, Naantali
- 13.02. Kaukkosten osakaskunnan kokous
- 26.02. Kalataloustoimijatapaaminen V-S liitto
- 01.03. Vareskallion osakaskunnan kalapäivä
- 04.–05.03. Kalatalousalue toimijoiden alueellinen koulutus- ja tiedotusristeily
- 11.03. Varsinais-Suomen ja Satakunnan merimetsöyhteistyöryhmän kokous
- 12.03. Palaveri verkko- ja rysäpaikoista Naantalın kaupungin omistamilla vesillä
- 19.–21.03. Valtakunnalliset kalatalousaluepäivät Helsinki - Tukholma - Helsinki
- 24.03. Hyljekarkotinpalaveri, Naantali
- 31.03. Teamspalaveri Biodiversea -hanke Luke
- 10.04. Ajolan osakaskunnan kokous
- 07.05. Paskaperänjärvi katselmus, Biodiversea
- 20.05. Meinikkalanjärvi katselmus, Biodiversea
- 28.05. Naantalın kirjanpitokalastuksen lopputapaaminen
- 02.06. Harmaahylje -haastattelu Vakka-Suomen Sanomiin
- 04.06. Saaristomeren Taimen ry perustamisen 1. palaveri
- 17.06. Kotkavuoren osakaskunnan tilintarkastus
- 30.06. Kotkavuoren osakaskunnan kokous
- 01.07. Kotkavuoren käyttöoikeuslunastustoimitus, Maanmittauslaitos
- 11.07. Tohari merimetsökatselmus Vakka-Suomen Sanomien kanssa
- 18.08. Saaristomeren Taimen ry perustamiskokous
- 20.08. Merimetsopalaveri Mynälähden tilanne, Louhisaari
- 29.08. Mynälähti ympäristöportaali palaveri
- 23.09. Rannikon kalatalousaluepäivät, Kalatalouden Keskusliitto, Turku
- 01.10. Kalatalousalueiden hallintokoulutus Teams, Kalatalouden Keskusliitto
- 03.10. Luolalanjärven kunnostustarpeet Teams
- 03.10. Hännälä-Mäenpään osakaskunnan kokouksen valmistelupalaveri
- 08.10. Kalatalousalueiden hallintokoulutus osa 2. Teams, Kalatalouden Keskusliitto
- 05.11. Hännälä-Mäenpään osakaskunnan kokous
- 12.11. Kalatalousalueen toiminnanjohtajakoulutus, Teams Kalatalouden Keskusliitto
- 20.11. Lukkarainen-Teersalo vesihuoltolinjan tiedotustilaisuus, Naantali
- 25.11. Hyljekarkotinkoulutus, Livia Tuorla
- 02.12. Kalastuslakipäivät, Tampere
- 08.12. Taattisten osakaskunnan kokous
- 10.12. Alueellisen kalatalousalueristeilyn suunnitteluryhmän palaveri, Teams



Hännälä-Mäenpään kalastus-/osakaskunnan kokous 5.11.2025

4 Merimetsotilanne

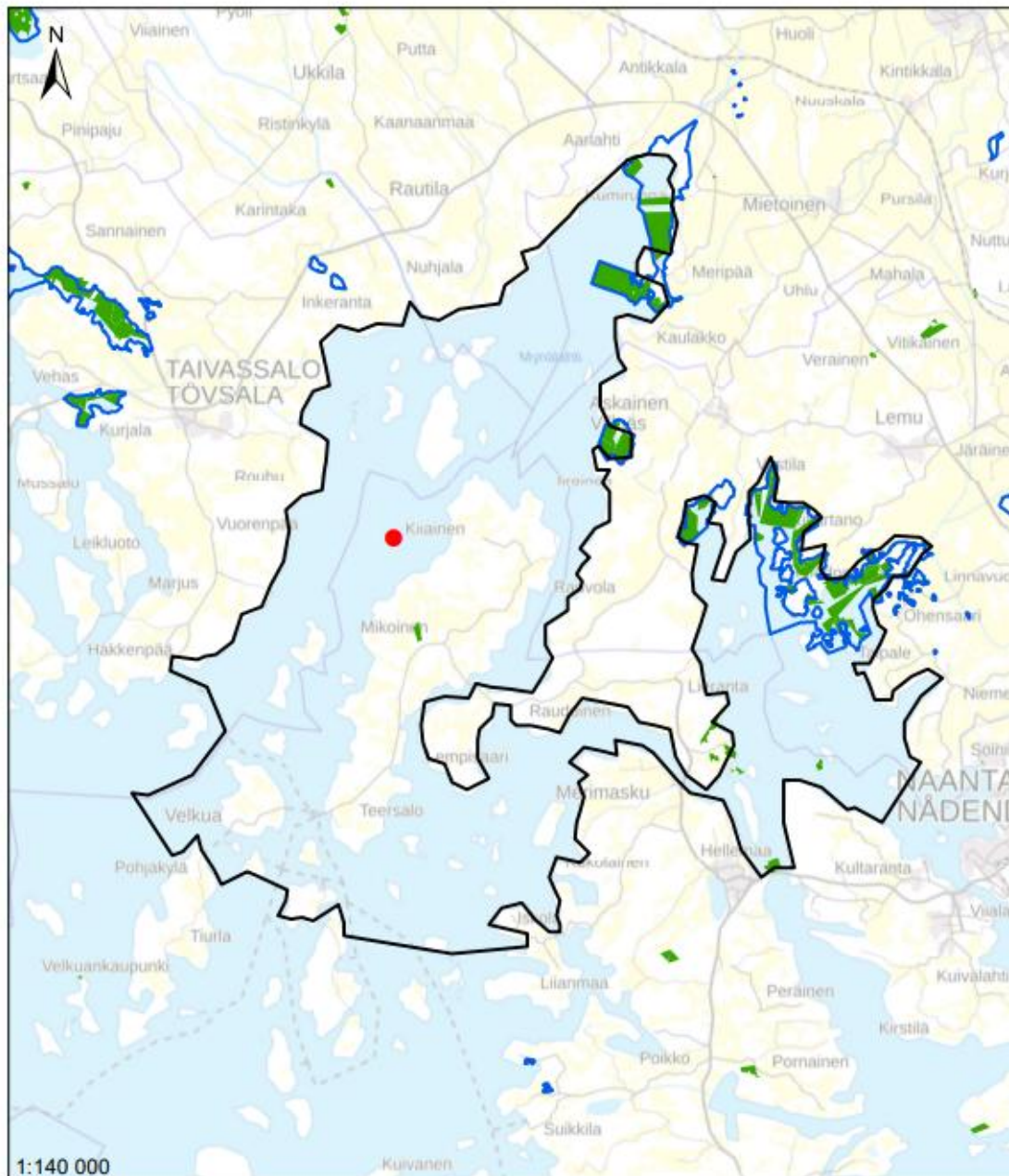
4.1 Poikkeuslupa

13.2.2025 Airisto-Velkuan kalatalousalue sai luonnonsuojelulain 83 §:n mukaisen päätöksen VARELY/8069/2023 koskien ”rauhoitettujen lintulajin häiritsemistä, tappamista ja pesien sekä munien hävittämistä.”

Airisto-Velkuan kalatalousalue haki lupaa merimetsan pesintöjen estämiseksi 15 km säteellä Mynälähdän Tuomonkareilta 1.3.–15.6., munien öljyämiseen pesimäaikana tämän alueen ulkopuolella sekä 500 merimetsan ampumiseen vuosittain Airisto-Velkuan kalatalousalueella 15.7.–31.12. välisenä aikana vuosina 2025–2027. Poikkeuslupaa haettiin kalavesille koituvan vakavan vahingon estämiseksi, mikä kalatalousalueen mukaan suojelisi myös kasvistoa ja eläimistöä alueella.

Päätös ja lupaehdot

Varsinais-Suomen ELY-keskus ei myöntänyt lupaa merimetsojen ampumiseen, karkottamiseen erilaisten pelottimien ja ääntä tuottavien laitteiden avulla tai merimetsomunien öljyämiseen. Varsinais-Suomen ELY-keskus myönsi kuitenkin luvan estää merimetsojen pesintää merimetsan pesiä hävittämällä alla luetelluin ehdoin Loukkeenkarin ja Porhotin merimetsokolonioissa sekä muilla saarilla kartan mukaisella alueella, missä merimetsot mahdollisesti yrittävät perustaa uusia pesimäkolonioita.



0 2,5 5 10 Km © Metsähallitus Luontopalvelut & ympäristöhallinto 2025
 © Maanmittauslaitos 2025
 © Karttakeskus Oy, Lupa L5293

□ Lupa-alue merimetsön pesien hävittämiseen 1.8.-30.4

Alueet, joilla merimetsön pesien hävittäminen on edellä mainitusta huolimatta kielletty

□ Natura 2000 -alueet

■ Yksityinen luonnonsuojelualue (LsL 47 §)

● Aukkoeton merimetsäkolonia

Lupaehdot:

1. Merimetsöjen pesintää on sallittua estää merimetsöjen pesiä hävittämällä Loukkeenkarin (ml. Tornikari) ja Porhotin merimetsäkolonioissa sekä uusissa karttaliitteen mukaiselle alueelle syntyvissä merimetsäkolonioissa 15.8.–30.4. välisenä aikana vuosina 2025–2027. Pesiä ei ole sallittua hävittää lupa-alueen Natura 2000 -alueilla ja luonnonsuojelualueilla.

2. Lupa oikeuttaa myös merimetson munapesien ja munien hävittämiseen. Luvalla ei ole sallittua tappaa merimetson poikasia.
3. Loukkeenkarin ja Porhotin merimetsokoloniassa olemassa olevat vanhat pesät tulee ensisijaisesti hävittää ennen pesimäkautta, eli 15.8.–31.3. välisenä aikana. Tämä koskee myös uusia pesiä, joita on mahdollisesti rakennettu 30.4. jälkeen ja joita ei ole siksi ollut mahdollista hävittää lupa-ajan puitteissa.
4. Saarille ja luodoille tulee nousta mahdollisimman aikaisin, kun merimetsojen on havaittu rakentavan pesiä. Merimetsojen rakenteilla olevien pesien hävittämistä tulee painottaa ja tämän tulee olla aktiivista pesinnän alkuvaiheessa, jotta merimetsot hakeutuvat pesimään lupa-alueen ulkopuolelle. Merimetsopesien hävittäminen ei edellytä, että saarilla ei esiinny muuta linnustoa, mutta saarille noustessa on havainnoitava, pesiikö saarella muita lajeja. *Toimenpiteet pitää keskeyttää välittömästi, jos havaitaan muiden lajien pesiviä yksilöitä, näiden hätäistä käyttäytymistä tai munapesiä. Tällaisessa tapauksessa pesien hävittämistoimenpiteitä ei saa enää jatkaa samalla saarella/luodolla saman pesimäkauden aikana.*
5. Hakija vastaa siitä, että kaikki luvan mukaisiin toimenpiteisiin osallistuvat henkilöt noudattavat tämän luvan ehtoja.
6. Tämä lupa tai sen kopio on oltava mukana toimenpiteitä tehtäessä ja pyydettyessä lupa on esitettävä.
7. Hakija vastaa tarvittaessa yhteydenpidosta muihin viranomaisiin ja maanomistajiin.
8. Varsinais-Suomen ELY-keskus valvoo lupaehtojen noudattamista. Luvan valvonnan yhteydessä voidaan tarvittaessa tehdä tarkastuksia.

Lupaehtojen kohdan 4. kursivoidut lauseet estävät tehokkaasti poikkeusluvan käytön pesimäaikana.

4.2 Merimetsopesinnät kalatalousalueen vesillä vuonna 2025 (2024)

Suomen ympäristökeskuksen laskentojen mukaan merimetsojen pesien lukumäärä Airisto-Velkuan kalatalousalueella oli: Äijäkari **161** (292) pesää, Liisankari **1 327** (1 010) pesää, Aukkoletto **124** (noin 150 pesää), Loukkeenkari / Tornikari **1 024** (368) pesää, Korkialuodonkari **107** (0) pesää ja Aukkokari **39** (0) pesää.

Vuoden 2025 yhteenlaskettu pesämäärä 2 782 kappaletta tarkoittaa 5 564 emolintua. Alle kolmivuotiaiden nuorten pesimättömien yksilöiden määrä on kolmannes aikuisten kokonaismäärästä eli 2 782 lintua. Lentopoikasia syntyy keskimäärin kaksi pesää kohden eli yhteensä 5 564 poikasta. Merimetsojen kokonaislukumäärä oli siten yhteensä 13 910 lintua. Näiden lisäksi pohjoisesta muuttavat merimetsoparvet oleskelevat Suomen vesillä alkusyksystä jäiden tuloon asti. Merimetsot syö kalaa noin puoli kiloa vuorokaudessa. Suomen vesillä pesivät merimetsot ovat täällä vuosittain noin 180 vuorokautta.

Suomen ympäristökeskuksen laskentojen mukaan koko valtakunnassa oli vuonna 2025 yhteensä noin 31 910 pesää.



Loukkeenkari kesäkuussa 2025



Tornikari elokuussa 2025

5 Hyljetilanne

Hallit lasketaan touko-kesäkuun vaihteessa ulkosaariston luodoilta. Laskennat tehdään kahden viikon sisällä lähes kaikissa Itämeren ympärysvaltioissa samanaikaisesti. Vuoden 2025 laskentojen tuloksia ei ole julkaistu (5.5.2026 mennessä).

Hylkeet aiheuttavat edelleen kalatalousalueen vesillä vuodesta toiseen merkittäviä pyydysvahinkoja ja saalismenetyksiä. Hylkeet käyvät eri vuorokauden aikoina kalastajien pyydöksillä, repien pyydysten lisäksi saaliskaloja. Hylkeenkestävistä rysistä ei ole juurikaan apua, jos ja kun kalat ovat paenneet pyyntipaikoilta hylkeiden läsnäolon takia.

Vesialueiden ja -maanomistajien toivotaan edelleen myöntävän lupia kiinteistöjensä alueille haattaviin hylkeenmetsästyslupiin. Hyljeongelma koskettaa kaikkia kalastajaryhmiä.

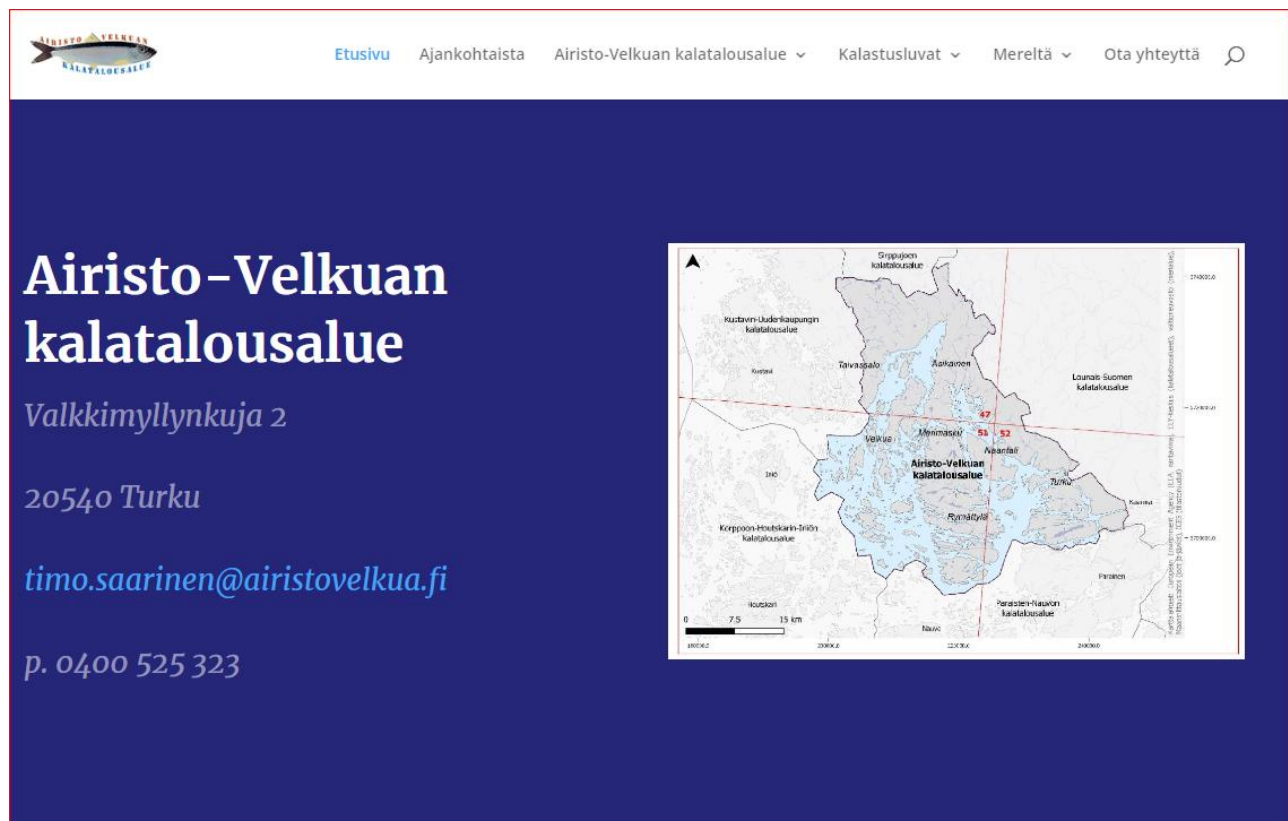
Maa ja metsätalousministeriö on asettanut koko maahan metsästyskaudeksi 2025–2026 yhteensä 1050 harmaaahylkeen pyyntikiintiön lupaa. Lounais-Suomeen osoitetusta 400 hallikiintiöstä oli vuoden vaihteessa jäljellä 348 kpl.

Airisto-Velkuan kalatalousalueen vesiltä ja lähialueilta poistettiin vuonna 2025 vähintään 60 hallia.

6 Tiedotus

Kaikkiin vesialueiden omistajien, eri kalastajaryhmien, viranomaisten, vesillä liikkujien, mökkiläisten ja rantakiinteistöjen omistajien ym. yhteydenottoihin on vastattu päivittäin puhelimitse, sähköpostitse, toimistolla ja kentällä.

Kalatalousalueen verkkosivuilta löytyy runsaasti aineistoa kalatalousalueen-, kalakantojen- ja kalastusten tilanteesta sekä niihin vaikuttavista tekijöistä <https://airistovelkua.fi/>.



Airisto-Velkuan kalatalousalue
Valkkimyllynkuja 2
20540 Turku
timo.saarinen@airistovelkua.fi
p. 0400 525 323

The map shows the Airisto-Velkuan fishing area in blue, surrounded by other fishing areas like Sippäsen, Kustavin-Uudenkaupungin, and Laursen-Suomen. It includes a scale bar (0-15 km) and a north arrow.

Airisto-Velkuan kalatalousalue on Instagramissa




airistovelkuankalatalousalue ...

61 julkaisua 167 seuraajaa 64 seurannassa



ilmo5168, sarkkumand + 12 seuraavat

Seuraa



Kalatalousalueen Facebook sivuilla oli 1 479 seuraajaa 31.12.2025.



Muokkaa kansikuvaa

Kerro, mitä mietit...



Airisto-Velkuan kalatalousalue




1,4 t. seuraajaa • 14 seurattua

Voittoa tavoittelematon järjestö



Ammattilaisen hallintapaneeli

Muokkaa

Mainosta



VESILAIN MUKAINEN LUPAHAKEMUS
Etelä-Suomen aluehallintovirastossa on vireillä Varsinais-Suomen elinkeino-, liikenne- ja ympäristökeskuksen lupahakemus "Vesialueen ruoppaaminen Palvan ja Velkuanmaan lossiväyillä sekä ruoppausmassojen läjittäminen mereen, Naantali ja Taivassalo.



Kotimainen kalantuotanto sakkaa
Kotimaisen kalantuotannon kasvu on pysähtynyt, vaikka sitä on yritetty vauhdittaa valtion hankkeilla vuosikausia.
Suomalaisten syömistä kalasta kaksi kolmasosaa on norjalaista.
Kotimaisen tuotannon kasvua jarruttavat etenkin hankalat lupaprosessit.
Maa- ja metsätalousministeriö yrittää helpottaa lupien saantia, jotta kotimaisen kalan osuus kasvaisi.



LUPAHAKEMUS
Etelä-Suomen aluehallintovirastossa on vireillä Varsinais-Suomen elinkeino-, liikenne- ja ympäristökeskuksen lupahakemus: Vesialueen ruoppaaminen Palvan ja Velkuanmaan lossiväyillä sekä ruoppausmassojen läjittäminen mereen, Naantali ja Taivassalo.

